

◎四日市市防災情報ホームページの使い方

災害時に確認してほしい情報

四日市市 防災気象情報

この雨大丈夫?そんな時 キキクル

避難所開設情報

- 開設中の避難所はありません。 → 詳細はこちら

防災情報

→ 防災情報一覧

- 竜巻注意情報 (2023年07月12日 17時09分)
- 竜巻注意情報 (2023年07月12日 16時15分)
- 竜巻注意情報 (2023年07月12日 15時54分)
- 竜巻注意情報 (2023年07月12日 14時59分)
- 竜巻注意情報 (2023年07月12日 14時04分)

トピックス → トピックス一覧

- 2023.06.26 弾道ミサイル落下時の対応について
- 2023.06.02 「四日市市防災気象情報」の使い方はコチラ
- 2023.05.15 ホームページをリニューアルしました
- 令和5年度市民総ぐるみ防災訓練
- 令和5年度市民総ぐるみ防災訓練
- 四日市市Sアラートで気象情報
- 令和4年7月 天白川水系の洪水
- 令和4年7月 鈴鹿川水系の洪水

避難情報

- 避難所開設情報
- 避難場所を知る
- 安否確認の方法



防災気象情報

- 気象注意報・警報
- 地震情報
- 台風情報
- 津波情報
- 雨量・水位情報



災害情報の収集

- 緊急情報を受ける
- 気象・災害情報等を入手する
- 関連機関リンク



公共インフラ情報

- 鉄道運行情報
- バス運行情報
- 電気・ガス・水道・下水道
- 通信 (携帯・固定)
- 道路



平時からの備えに関する情報

災害と備え

- 台風・大雨に備える
- 地震・津波に備える
- 災害に備えた備蓄
- 地域防災力を高める

ハザードマップ

- ハザードマップの使い方
- 各種ハザードマップ
- 公開型GIS (防災情報)
- AR防災学習アプリ「ARLook」
- 宅地建物取引業者の方へ

各種計画・資料

- 地域防災計画
- その他計画
- 防災啓発関連

その他

- 国民保護について
- 水防法等に基づく避難確保計画
- 緊急輸送道路とは
- 各種防災講座

○災害時に確認してほしい情報

四日市市防災気象情報

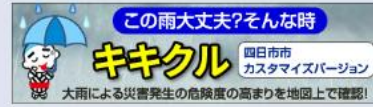
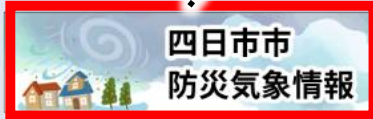
四日市市に発表されている気象警報やこれからの天気をピンポイントで確認できます。また、防災マップでは、四日市市に関連する観測地点における雨量・水位の情報も確認できます。



(TW) KO ES PL VI

サイト内検索

HOME 避難情報 防災気象情報 災害情報の収集 公共インフラ情報 災害と備え ハザードマップ 各種計画・資料 その他



トピックス

→トピックス一覧

避難所開設情報

● 開設中の避難所はありません。 → 詳細はこちら

防災情報

→ 防災情報一覧

- 竜巻注意情報 (2023年07月12日 17時09分)
- 竜巻注意情報 (2023年07月12日 16時15分)
- 竜巻注意情報 (2023年07月12日 15時54分)
- 竜巻注意情報 (2023年07月12日 14時59分)

- 2023.06.26 弾道ミサイル落下時の行動について
- 2023.06.02 「四日市市防災気象情報」の使い方はコチラ
- 2023.06.01 ホームページをリニューアルしました
- 令和5年度市民総ぐるみ総合防災訓練実施報告書
- 令和5年度市民総ぐるみ総合防災訓練実施計画書
- 四日市市Sアラートで気象・地震情報が取得できるようになりました
- 令和4年7月 天白川水系天白川・鹿化川のハザードマップを作成しました
- 令和4年7月 鈴鹿川水系内部川・鎌谷川・足見川のハザードマップを作成しました

発表中の防災情報

07/14 07:02 発表
気象注意報・警報
土砂災害警戒情報

中部（四日市市役所周辺）のこれからの天気

中部（四日市市役所周辺） 07/14 18:00 発表

3時間ごと
 週間予報

天気	降水量(mm/h)	気温(°C)	風(m/s)	湿度(%)
	0 mm/h	26 °C	▼ 2 m/s	83 %
	0 mm/h	25 °C	▲ 2 m/s	83 %
	0 mm/h	25 °C	▲ 1 m/s	86 %
	0 mm/h	24 °C	▼ 0 m/s	89 %
	0 mm/h	27 °C	▶ 2 m/s	82 %
	0 mm/h	29 °C	▼ 2 m/s	78 %
	0 mm/h	30 °C	▶ 3 m/s	76 %

7地点

防災情報

発表中の気象注意報・警報、土砂災害警戒情報を表示します。

これからの天気

四日市市の1時間毎、3時間毎、36時間先までの天気予報を表示します。また、市内の各地点（7地点）のピンポイント予報も確認できます。

防災マップ

地図上で、雨量や水位の情報に加え、雨雲の様子も確認できます。

防災気象情報

防災マップ

防災に役立つ各種気象情報が地図上で確認できます。



防災情報

最新の防災に関する各種情報が確認できます。



一般気象情報

最新の各種気象情報が確認できます。



お知らせ

最新のお知らせが確認できます。



マップ上に、メニューで選択した情報を重ねあわせて表示できます。

メニュー

- メニュー選択数: 選択中2 / 最大3
- *のメニューはカウントに含まれません
- 雨量情報
 - 10分雨量
 - 60分雨量
 - 連続雨量
- 水位情報
 - 雨雲の様子
 - JMAレーダー〜予想
 - CX合成レーダー〜予想
 - 落雷情報
 - アメダス
 - 気温
 - 風向・風速
 - 日照時間
 - 積雪深
 - 湿度
- 地域情報リンク
- ウェザーレポート
 - 10分天気
 - 減災レポート
- 市町村境界*

コントローラー

07/14 18:25 自動更新

現在

雨量の様子

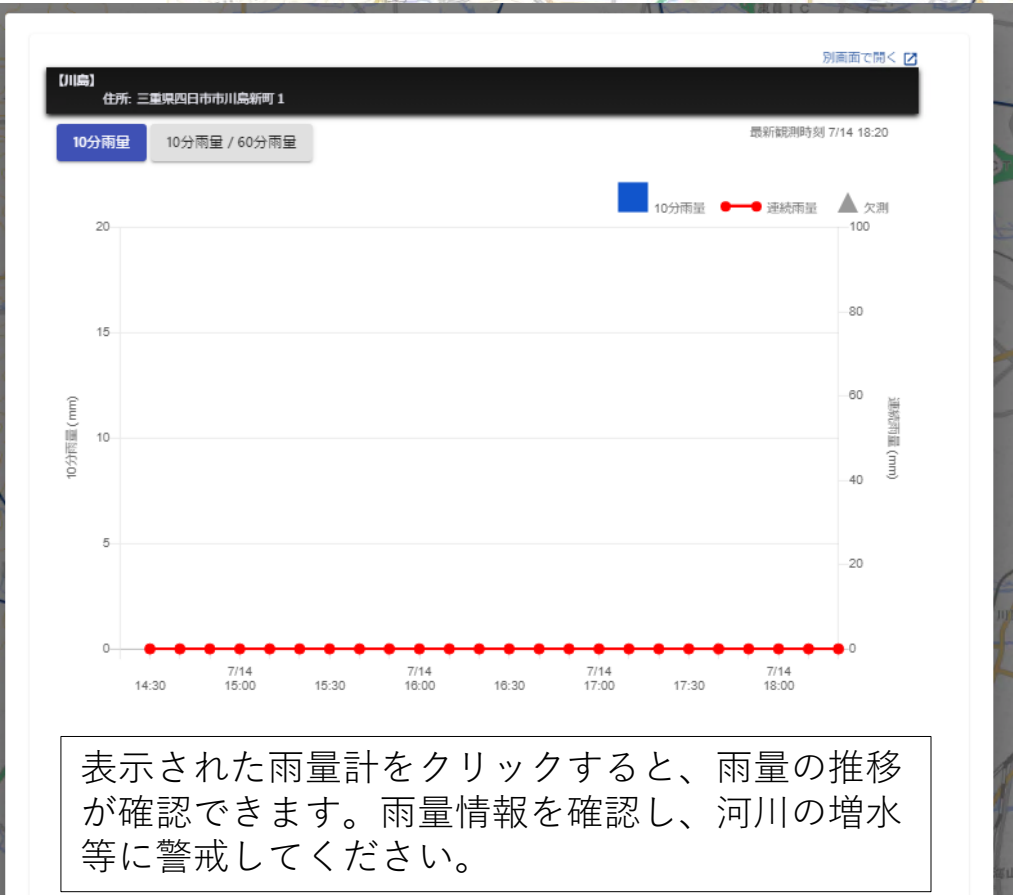
チェックを入れた情報（雨量情報、水位情報、雨雲の様子等）がマップ上に表示されます。

チェックを入れた情報については、コントローラーで過去から現在の推移を確認できます。なお、雨雲の様子は5時間先まで確認可能です。

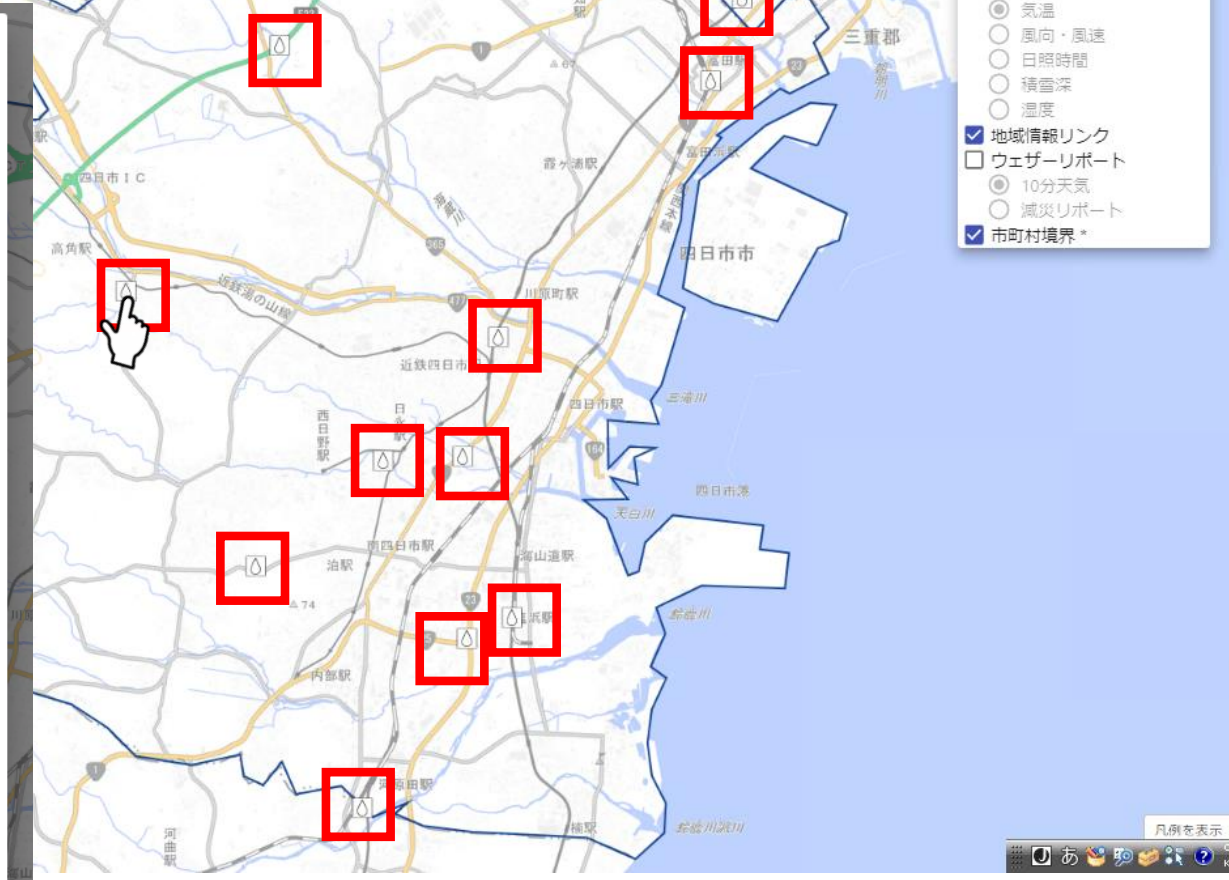
凡例を表示



- メニュー選択数: 選択中2 / 最大3
*のメニューはカウントに含まれません
- 雨量情報
 - 10分雨量
 - 60分雨量
 - 連続雨量
 - 水位情報
 - 雨雲の様子
 - JMAレーダー〜予想
 - CX合成レーダー〜予想
 - 落雷情報
 - アメダス
 - 気温
 - 風向・風速
 - 日照時間
 - 積雪深
 - 湿度
 - 地域情報リンク
 - ウェザーレポート
 - 10分天気
 - 減災レポート
 - 市町村境界*



表示された雨量計をクリックすると、雨量の推移が確認できます。雨量情報を確認し、河川の増水等に警戒してください。





水位情報にチェックを入れると、四日市市に関連する水位計の情報が確認できます。

- メニュー選択数: 選択中2 / 最大3
- *のメニューはカウントに含まれません
- 雨量情報
 - 10分雨量
 - 60分雨量
 - 連続雨量
- 水位情報
- 雨量の様子
 - JMAレーダー～予想
 - CX合成レーダー～予想
- 落雷情報
- アメダス
- 気温
 - 風向・風速
 - 日照時間
 - 積雪深
 - 湿度
- 地域情報リンク
- ウェザーレポート
 - 10分天気
 - 減災レポート
- 市町村境界*



表示された水位計をクリックすると、水位の推移が確認できます。表にある氾濫注意水位（黄色）を超えて、今後も水位が上昇すると予測される場合に、四日市市が避難情報を発令します。





雨雲の様子にチェックを入れると、日本国内の雨雲の動きを確認できます。

雨雲の様子については、コントローラーで5時間先まで確認可能です。

防災情報

気象注意報・警報

土砂災害警戒情報

洪水予報

記録的短時間大雨情報

竜巻注意情報

台風情報

地震情報

津波情報

選択した災害情報をご覧いただけます。

お知らせ

関連リンク

ピン留めを外す

注意報 警報 特別警報 の最新状況

気象注意報・警報

三重県

現在、警報注意報は、発表されていません。

2023年07月18日 16時10分00秒

土砂災害警戒情報

2023年07月18日 16時10分00秒

現在、土砂災害警戒情報は、発表されていません。

2023年07月18日 16時10分00秒 全て

土砂災害警戒情報

洪水予報

洪水予報

2023年07月18日 16時10分00秒

現在、洪水予報は、発表されていません。

記録的短時間大雨情報

記録的短時間大雨情報

2023年07月18日 16時11分00秒

現在、記録的短時間大雨情報は、発表されていません。

2023年07月18日 16時11分00秒

竜巻注意情報

竜巻注意情報

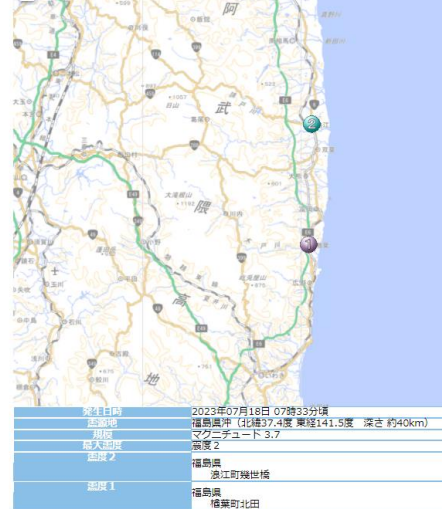
2023年07月18日 16時11分00秒

現在、竜巻注意情報は、発表されていません。

台風情報

07/18 07:37 福島県沖 震度2

地震情報



2023年07月16日 16時28分

津波情報 (津波予報)

2023年07月16日 16時28分現在



キキクル（四日市市カスタマイズバージョン）

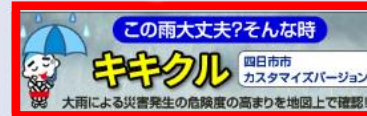
キキクルは、リアルタイムで大雨による災害発生危険度を確認できるサービスです。四日市市カスタマイズバージョンでは、キキクルの情報に加え、気象台からのコメントや早期注意情報など、市民の皆様
に確認してほしい情報を一覧にして表示しています。



N ZH(CN) ZH(TW) KO ES PL VI

サイト内検索

HOME 避難情報 防災気象情報 災害情報の集 公共インフラ情報 災害と備え ハザードマップ 各種計画・資料 その他



トピックス

→トピックス一覧

避難所開設情報

● 開設中の避難所はありません。 → 詳細はこちら

防災情報

→ 防災情報一覧

- 竜巻注意情報 (2023年07月12日 17時09分)
- 竜巻注意情報 (2023年07月12日 16時15分)
- 竜巻注意情報 (2023年07月12日 15時54分)
- 竜巻注意情報 (2023年07月12日 14時59分)

- 2023.06.26 弾道ミサイル落下時の行動について
- 2023.06.02 「四日市市防災気象情報」の使い方はコチラ
- 2023.06.01 ホームページをリニューアルしました
- 令和5年度市民総ぐるみ総合防災訓練実施報告書
- 令和5年度市民総ぐるみ総合防災訓練実施計画書
- 四日市市Sアラートで気象・地震情報が取得できるようになりました
- 令和4年7月 天白川水系天白川・鹿化川のハザードマップを作成しました
- 令和4年7月 鈴鹿川水系内部川・鎌谷川・足見川のハザードマップを作成しました

気象台からのコメント

2023年07月14日(金)16時37分

14日は、湿った暖かい空気の流入で、雷を伴って雨の降る所がありますが、大雨注意報を発表する可能性は低いです。

15日は、大雨注意報を発表する可能性はありません。

[情報のリンク集](#) (災害発生が心配される場合に確認すべき情報のリンク集)

発表中の防災情報

雷

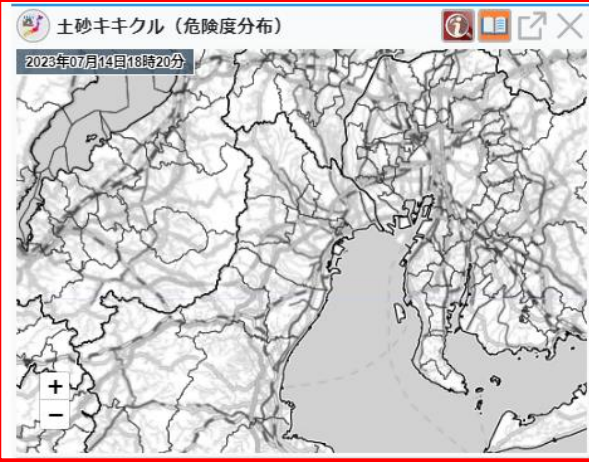
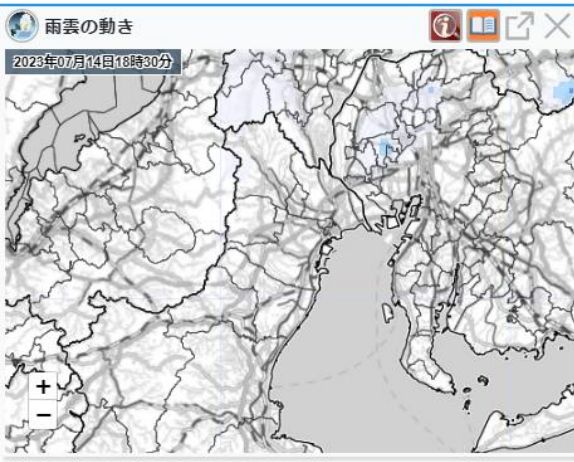
警報・注意報 (今後の推移)

四日市市	14日					15日		
	06-09	09-12	12-15	15-18	18-21	21-24	00-03	03-06
雷								

天気予報 (一覧表)

日付	今夜 14日(金)	明日 15日(土)	明後日 16日(日)	17日(月)	18日(火)	19日(水)
三重県	曇	曇後時々晴	曇時々晴	晴時々曇	晴時々曇	晴時々曇
降水確率(%)	-/-/10	10/10/20/10	20	20	20	20
信頼度	-	-	-	A	A	A
津 最低/最高(°C)	-/-	25/31	25/34	26/37	26/37	26/37

[2週間気温予報へ](#)
[週間天気予報解説資料へ](#)
[早期注意情報へ](#)



キキクル

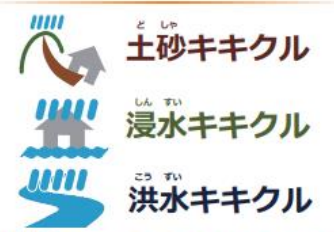
キキクルは、大雨による災害（土砂災害、浸水害、洪水害）の危険度の高まりを5段階の色分けで地図上に表示するサービスです。数時間先まで危険度が予測されるため、今いる場所から避難する必要性を判断することができます。危険度の情報は10分毎に更新され、最大3時間先までを予測した危険度を確認できます。

キキクルってなに？

雨による災害の危険度を地図上にリアルタイム表示



土砂災害・浸水害・洪水害の3種類



危険度を5段階に色分けして表示

高	黒	災害切迫	← 重大な災害が発生または切迫している
	紫	危険	← 重大な災害がいつ発生してもおかしくない
	赤	警戒	
	黄	注意	
低	白	今後の情報等に留意	

※洪水キキクルの「今後の情報等に留意」は水色表示となっています。

どんなときに使う？



大雨警報や洪水警報などが発表されたとき



強い雨がふってきたとき



キキクルにアクセスするには？



インターネット検索からアクセス



身の周りに危険がせまっていなにか確認！



自分や家族がいる場所を確認！



色を確認して早めの行動を！



キキクルの使い方のポイント



早期注意情報

三重県北中部	14日		15日			16日	18日	19日
警報級の可能性	18-24	00-06	06-12	12-18	18-24			
大雨	-	-	-	-	-	-	-	-
暴風(雪)	-	-	-	-	-	-	-	-
波浪	-	-	-	-	-	-	-	-
高潮	-	-	-	-	-	-	-	-

早期注意情報は、警報級の現象が5日先までに予想されるときに、その可能性を「高」または「中」の2段階で伝える情報です。「高」や「中」が発表されたときは、最新の防災気象情報等に留意するなど、災害への心構えを高めてください。

5日先までの早期注意情報(警報級の可能性)

〇〇県南部の早期注意情報(警報級の可能性)

南部では、4日までの期間内に、暴風、波浪、高潮警報を発表する可能性が高い。また、4日明け方までの期間内に、大雨警報を発表する可能性がある。

翌日まで
・天気予報と合わせて発表
・時間帯を区切って表示

2日先～5日先まで
・週間天気予報と合わせて発表
・日単位で表示

〇〇県南部	3日	4日			5日	6日	7日	8日
警報級の可能性	18-24	00-06	06-12	12-18	18-24			
大雨	[中]	-	-	-	-	-	[中]	-
暴風	-	-	[高]	[高]	[高]	-	[中]	[高]
波浪	-	-	[高]	[高]	[高]	-	[中]	[高]
高潮	-	-	[高]	[高]	[高]	-	[中]	[高]

[高]: 警報を発表中、又は、警報を発表するような現象発生の可能性が高い状況です。明日までの警報級の可能性が[高]とされているときは、危険度が高まる詳細な時間帯を本ページ上段の気象警報・注意報で確認してください。

[中]: [高]ほど可能性は高くありませんが、命に危険を及ぼすような警報級の現象となりうることを表しています。明日までの警報級の可能性が[中]とされているときは、深夜などの警報発表も想定して心構えを高めてください。

※警戒レベルとの関係

早期注意情報(警報級の可能性)*...【警戒レベル1】

*大雨、高潮に関して、[高]又は[中]が予想されている場合。

翌日まで

前日の夕方の段階で、必ずしも可能性は高くないものの、夜間～翌日早朝までの間に警報級の大雨となる可能性もあることが分かる！

2日先～5日先まで

数日先の荒天について可能性を把握することができる！

避難所開設情報


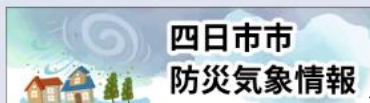


四日市市防災情報

Yokkaichi City Disaster Preve

四日市市では、避難情報（警戒レベル3 高齢者等避難、警戒レベル4 避難指示）の発令にあわせて、避難場所を開設します。避難所が開設されている時には、「詳細はこちら」をクリックすると、市内の避難対象地域や開設避難所を確認することができます。

HOME 避難情報 防災気象情報 災害情報の収集 公共インフラ情報 災害と備え ハザードマップ 各種計画・資料 その他



トピックス

→トピックス一覧

避難所開設情報

● 開設中の避難所はありません。 → 詳細はこちら

防災情報

→ 防災情報一覧

- 竜巻注意情報 (2023年07月12日 17時09分)
- 竜巻注意情報 (2023年07月12日 16時15分)
- 竜巻注意情報 (2023年07月12日 15時54分)
- 竜巻注意情報 (2023年07月12日 14時59分)

- 2023.06.26 弾道ミサイル落下時の行動について
- 2023.06.02 「四日市市防災気象情報」の使い方はコチラ
- 2023.06.01 ホームページをリニューアルしました
- 令和5年度市民総ぐるみ総合防災訓練実施報告書
- 令和5年度市民総ぐるみ総合防災訓練実施計画書
- 四日市市Sアラートで気象・地震情報が取得できるようになりました
- 令和4年7月 天白川水系天白川・鹿化川のハザードマップを作成しました
- 令和4年7月 鈴鹿川水系内部川・鎌谷川・足見川のハザードマップを作成しました



避難所開設情報

発令されている避難情報と避難対象地域が一覧で確認できます。

【警戒レベル5】緊急安全確保（黒）
すでに安全な避難ができず、命が危険な状況です。命を守るための最善の行動をとってください。

現在はありません。

【警戒レベル4】避難指示（紫）
災害のおそれが高まった状況です。危険な場所から全員避難してください。

現在はありません。

【警戒レベル3】高齢者等避難（オレンジ）
災害のおそれがある状況です。お年寄りや体の不自由な方など、避難に時間がかかる人は避難を開始してください。

現在はありません。

開設避難所

現在開設している避難所はありません。

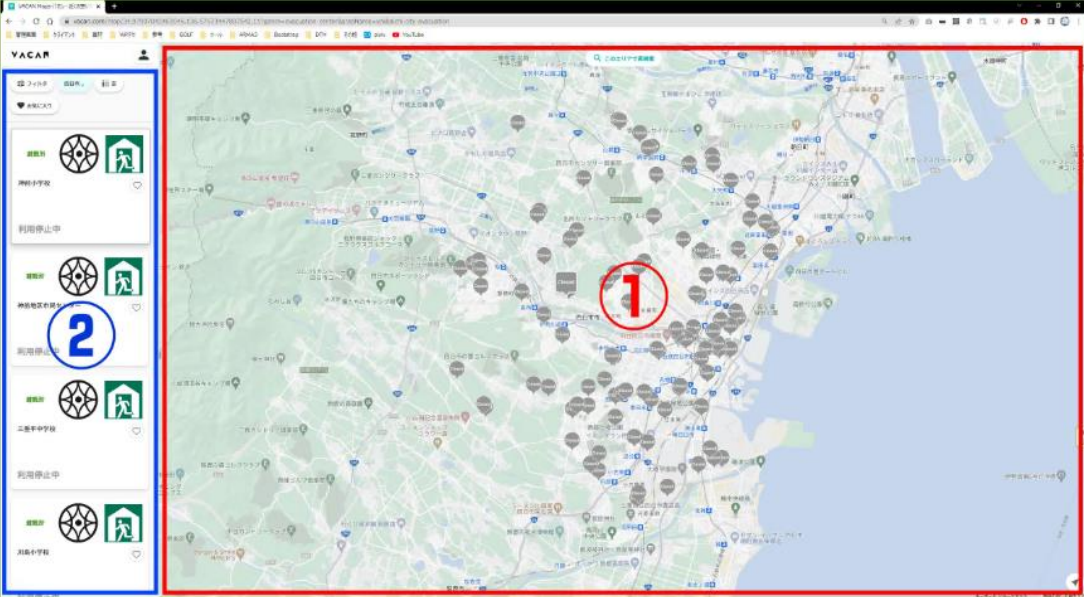
開設している避難所を一覧で確認できます。

避難所混雑情報サイト（バカンマップス）

開設している避難所を地図上で確認できます。また、避難所の混雑状況を把握できることから、状況を踏まえた分散避難を行うことが可能です。

避難所開設状況

四日市市では、避難所混雑情報サイト(バカンマップス)を利用して避難所の混雑情報等をご確認いただけます。避難所混雑情報サイトでは、各避難所の位置や空き・混雑状況を確認できます。混雑状況は、「空いています」「混雑」「満」の3段階で表示されます。



① マップ上では、各避難場所の開設状況が一目で確認いただけます。
② マップ上の吹き出し、または左側の各避難所のタグを選択することで、その避難所の詳細をご覧いただけます。

⚠ 避難所混雑情報サイト(バカンマップス)はこちら (VACAN)

避難所混雑情報サイト (バカンマップス)

平時

VACAN

フィルタ 四日市... 空

お気に入り

避難所

神前小学校

利用停止中

避難所

Map labels: 海津市, いなべ市, 東員町, 朝日町, 川越町, 菰野町, 桑名市

避難情報発令時

VACAN

このエリアで再検索

フィルタ 四日市... 空

お気に入り

避難所

富洲原地区市民センター

満

避難所

Map labels: 川北町, 松寺, 豊田, 川越富洲原, スシロー三重川越店, ミニストップ 四日市天力須賀店, 焼肉きんぐ 四日市富洲原店, 西富田, 松原町

○平時からの備えに関する情報

災害情報の収集手段を掲載しています。自分にあった、情報取得手段を事前にご準備ください。

各鉄道会社、ライフライン、通信等の最新状況をまとめて収集できます。

避難情報

- 避難所開設情報
- 避難場所を知る
- 安否確認の方法



防災気象情報

- 気象注意報・警報
- 地震情報
- 台風情報
- 津波情報
- 雨量・水位情報



災害情報の収集

- 緊急情報を受ける
- 気象・災害情報等を入手する
- 関連機関リンク



公共インフラ情報

- 鉄道運行情報
- バス運行情報
- 電気・ガス・水道・下水道
- 通信（携帯・固定）
- 道路



本市に想定される災害を掲載しています。慌てずに災害に対応するためには、事前に災害に備えてください。

災害と備え

- 台風・大雨に備える
- 地震・津波に備える
- 災害に備えた備蓄
- 地域防災力を高める

ハザードマップ

- ハザードマップの使い方
- 各種ハザードマップ
- 公開型GIS（防災情報）
- AR防災学習アプリ「ARLook」
- 宅地建物取引業者の方へ

各種計画・資料

- 地域防災計画
- その他計画
- 防災啓発関連

その他

- 国民保護について
- 水防法等に基づく避難確保計画
- 緊急輸送道路とは
- 各種防災講座

ハザードマップでは、ある災害が発生した時に、危険と思われる箇所や災害時の避難場所等を地図にまとめています。事前にリスクを把握して、災害を想像し、的確に逃げられる準備をしてください。