朝明川水系
朝明川 洪水 逃げどきマップ

このデータ（情報）は、令和2年6月1日現在のものです。

逃げどきマップでできること 命を守る行動

警戒レベル3 高齢者等避難　警戒レベル4 避難指示 で必ず逃げるところ

例えば、浸水しない避難所や親戚・友人宅など

逃げ遅れてしまったとき、安全を確保するところ

例えば、浸水後もとどまれる 高くて丈夫な建物

左下の逃げどき判定で確認！

※逃げどきマップは、以下の洪水浸水想定区域図を使用して作成しています。
※海蔵川水系海蔵川浸水想定区域図（想定最大規模：平成 29 年 9 月 22 日公表）は、浸水域のみ掲載しています。お住まいの地域にどの河川の影響があるかは、情報源の気づきマップでご確認ください。

朝明川水系朝明川浸水想定区域図（想定最大規模）

降雨条件 24 時間総雨量 752mm（朝明川流域）

公表年月日 平成 29 年 3 月 21 日
作成主体 三重県
U R L https://www.pref.mie.lg.jp/

指定緊急避難場所（施設）一覧

バリアフリー設備の状況　多目的トイレあり／洋式トイレあり／エレベーターあり／手すりあり／スロープあり

指定緊急避難場所とは、災害時の危険を回避するために一時的に避難する場所のことです。
※**洪水時の利用可否と利用可能階数**については、朝明川水系朝明川浸水想定区域図に基づき設定しています。最新の情報は、地域防災計画や今後作成するハザードマップでご確認ください。

	名称	洪水［利用可能階数］	土砂災害	多目的トイレ	洋式トイレ	エレベータ	手すり	スロープ
保々	保々地区市民センター	○［2階以上］	○	○	○	-	○	○
	保々小学校	○［2階以上］	○	○	○	-	○	○
	保々中学校	○［2階以上］	○	○	○	-	○	○
	県立朝明高校	○	○	○	○	-	○	○
下野	下野地区市民センター	○［2階以上］	○	○	○	-	○	○
	下野小学校	○［2階以上］	○	○	○	-	○	○
	西朝明中学校	○［2階以上］	○	○	○	-	○	○
八郷	八郷地区市民センター※	○［2階以上］	○	○	○	-	○	○
	私立暁学園（中学校・高校6年制）	○	×	○	○	備	○	○
	私立暁学園（高校３年制）	○	×	○	○	備	○	○
	八郷西小学校	○	×	○	○	-	○	○
	八郷小学校	○［2階以上］	○	○	○	-	○	○
	朝明中学校	○	×	○一部	○	-	○一部	○
	三重北小学校	○	×	○	○	-	○	○
	北勢きらら学園	○	○	○	○	備	○	○

※特別警報の災害の場合は利用不可

	名称	洪水［利用可能階数］	土砂災害	多目的トイレ	洋式トイレ	エレベータ	手すり	スロープ
大矢知	大矢知地区市民センター	○［2階以上］	○	○	○	-	○	○
	大矢知興譲小学校	○［2階以上］	×	○	○	-	○	○
	あさけプラザ	○［2階以上］	○	○	○	備	○一部	○
	私立暁学園暁小学校	○［2階以上］	○	-	○	-	○	○
富田	富田地区市民センター	○［2階以上］	○	○	○	-	○	○
	富田小学校	○［2階以上］	○	○	○	備	○	○
	県立四日市高校	○［2階以上］	○	-	○	-	○	○
	富田中学校	○［2階以上］	○	○	○	備	○	○
	県立北星高校	○	○	○	○	備	○	○
富洲原	富洲原地区市民センター	○［2階以上］	○	○	○	-	○	○一部
	富洲原中学校	○［3階以上］	○	○	○	-	○	○
	富洲原小学校	○［3階以上］	○	○	○	-	○	○
羽津	羽津小学校	○	○	○	○	-	○	○
	羽津北小学校	○	○	○	○	-	○	○
	羽津中学校	○	×	○	○	-	○	○

電卓を使ってマップ上でおよその距離と時間を計ってみよう

マップ上で距離を測る

1 — おおよそ 2cm — 地図では 300m　直線距離

マップ上でおおよその時間を測る

10 — おおよそ 2.3cm

一般の方	東日本大震災の平均避難速度で	身体障害者、乳幼児等
おおよそ 6分	おおよそ 10分	おおよそ 12分
毎秒 1.0m	毎秒 0.62m	毎秒 0.5m

歩行速度参考：津波避難計画推進マニュアル検討会報告書

N　0 100 200 300 500 1,000 m　1/15,000

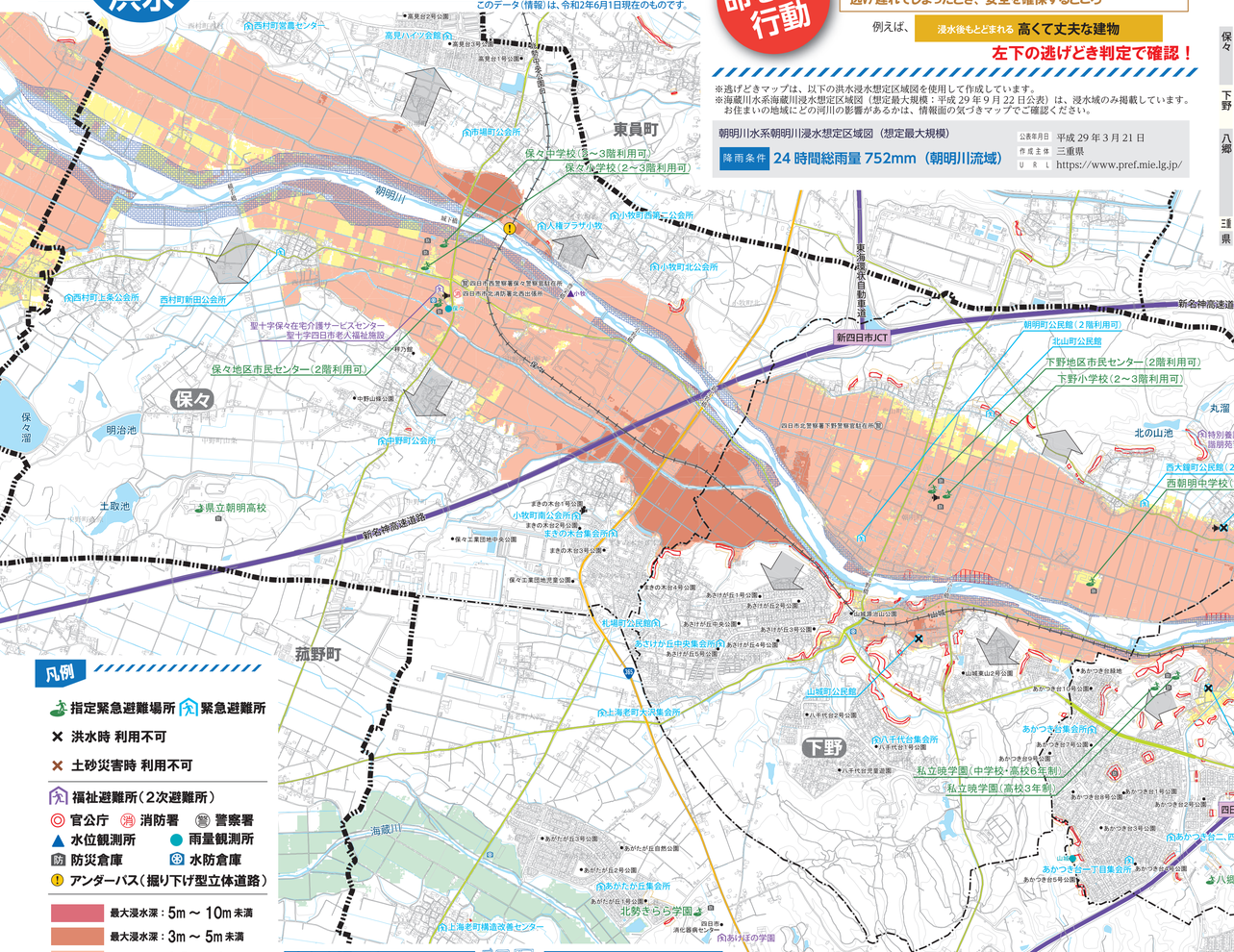

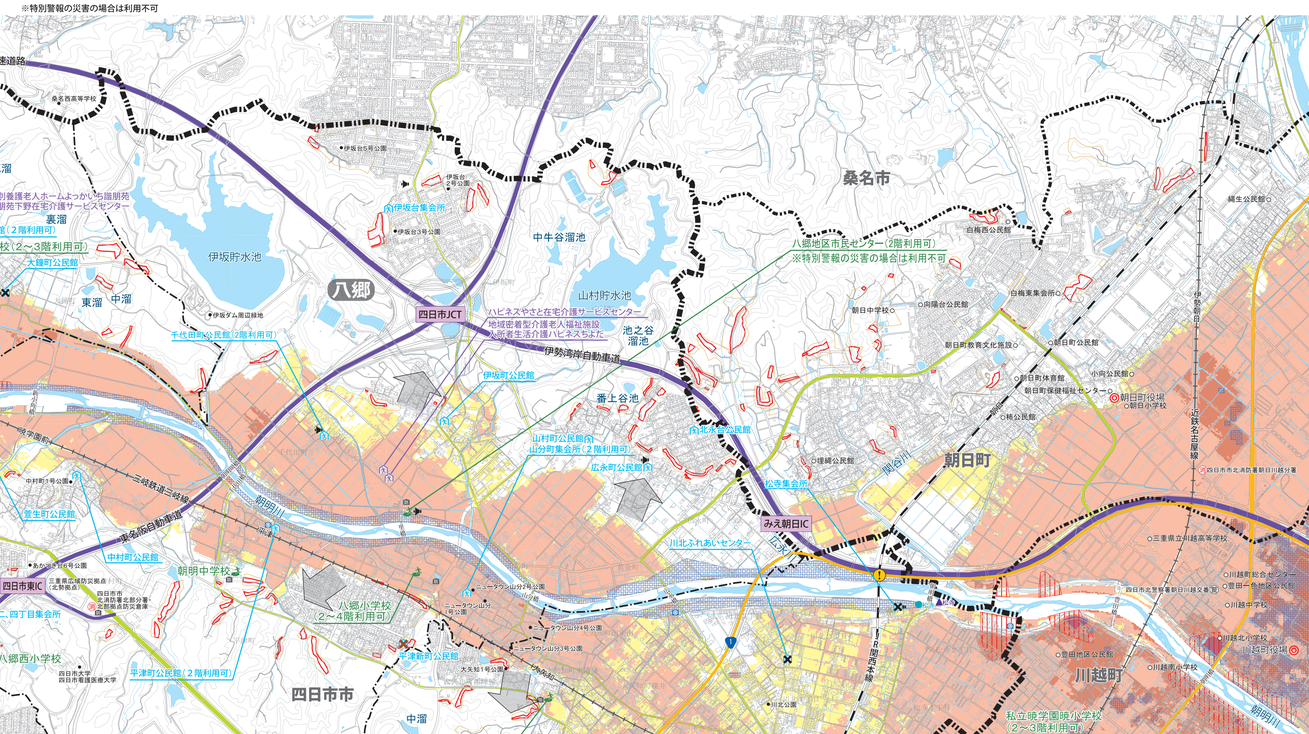

凡例

- 指定緊急避難場所　緊急避難所
- ✕ 洪水時 利用不可
- ✕ 土砂災害時 利用不可
- 福祉避難所（2次避難所）
- 官公庁　消防署　警察署
- 水位観測所　雨量観測所
- 防災倉庫　水防倉庫
- アンダーパス（掘り下げ型立体道路）
- 最大浸水深：5m～10m未満
- 最大浸水深：3m～5m未満
- 最大浸水深：0.5m～3m未満
- 最大浸水深：0.5m未満
- 氾濫流（家屋倒壊等氾濫想定区域）
- 河岸浸食（家屋倒壊等氾濫想定区域）
- 土砂災害特別警戒区域
- 土砂災害警戒区域
- 浸水想定区域　海蔵川
- 逃げる方向

水位を調べる

朝明川（上流）小牧 水位観測所 小牧町北地内（豊栄橋上）
氾濫危険水位 2.53m
避難判断水位 2.09m
氾濫注意水位 2.09m
水防団待機水位 1.15m

朝明川（下流）松寺 水位観測所 松寺1丁目797番の3地先（朝明橋上流300m）
氾濫危険水位 2.63m
避難判断水位 2.07m
氾濫注意水位 1.70m
水防団待機水位 1.20m

国土交通省 川の防災情報
https://www.river.go.jp
国の水位観測所
米洗川：白須賀水位観測所

四日市市防災気象情報
https://yokkaichi-city.bosai.info/
四日市市の水位観測所
十四川：富田水位観測所
米洗川：別名水位観測所

逃げどき判定

自宅をマップで探しましょう。その場所の浸水の模様や色を確認し Q1 から順に確認してください。
判定したら、浸水しない避難所や親戚・友人宅など の避難先 や 浸水後もとどまれる 高くて丈夫な建物 をマップから探し 避難先記入欄 に記入しましょう！

Q1

マップでは の模様がついている？

流速が速く、木造家屋が倒壊するおそれがあります

木造家屋 の場合

※鉄筋コンクリート造りの建物は次へ

判定結果：✕ 浸水後はとどまれません　◎ 必ず！浸水前に避難

Q2

マップでは の模様がついている？

洪水の際に地面が削られるおそれがあります

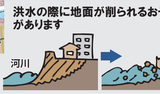

または

浸水が1週間程度継続するおそれがあります

判定結果：✕ 浸水後はとどまれません　◎ 必ず！浸水前に避難

Q3

マップでは　か　がついている？

土砂災害により家が壊れたり命の危険があります

土砂災害特別警戒区域
土砂災害警戒区域

判定結果：✕ 浸水後はとどまれません　◎ 必ず！浸水前に避難

Q4

浸水の色と建物の階数は？

浸水の色		建物の階数	判定結果	
3・4階	この色の場所は 5m～10m未満	5階以上	浸水後も滞在可 逃げ遅れたら無理に避難しない	まずは浸水前に避難
	3階～4階 床上浸水	1～4階	浸水後はとどまれません	◎ 必ず！浸水前に避難
2階	この色の場所は 3m～5m未満 2階床上～2階軒下浸水	3階以上	浸水後も滞在可 逃げ遅れたら無理に避難しない	まずは浸水前に避難
		1～2階	浸水後はとどまれません	◎ 必ず！浸水前に避難
1階	この色の場所は 0.5～3m未満 1階床上～1階軒下浸水	2階以上	浸水後も滞在可 逃げ遅れたら無理に避難しない	まずは浸水前に避難
		1階	浸水後はとどまれません	◎ 必ず！浸水前に避難
1階床下	この色の場所は 0.5m未満 1階床下浸水	全ての階	浸水後も滞在可 逃げ遅れたら無理に避難しない	まずは浸水前に避難

※あくまでシナリオの1つです。白色の地域の方も万が一に備えて避難先を考えておきましょう

避難先記入欄

マップで探して記入しましょう。　表紙にも記入しましょう

警戒レベル3 高齢者等避難　警戒レベル4 避難指示 で必ず逃げるところ

浸水しない避難所や親戚・友人宅など

※浸水の色が無い場合も避難先を考えておきましょう

逃げ遅れてしまったとき、安全を確保するところ

浸水後もとどまれる 高くて丈夫な建物

※自宅にとどまれる場合には、備蓄品を準備し、2階などの少しでも高い所へ
※自宅にとどまれない場合は、最寄りで滞在可能なところを判定し記入しましょう

このハザードマップに掲載した地図の一部は、国土地理院長の承認を得て、同院発行の数値地図[国土基本情報20万]及び基盤地図情報を使用した。（承認番号 令元情使、第647号）。　このハザードマップに掲載した地図の一部は、「国土数値情報(河川データ、緊急輸送道路、鉄道、市町村役場、警察署、消防署)国土交通省」を使用した。