四日市市土砂災害ハザードマップ（桜地区）

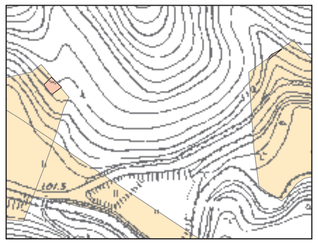

※拡大図①

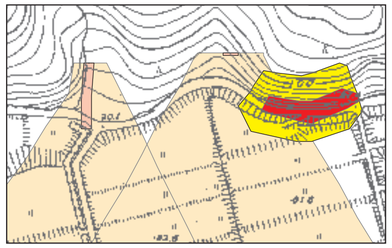

※拡大図②

※拡大図③

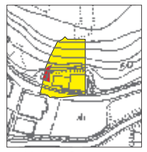

※拡大図④

凡　例

【急傾斜地】
- 土砂災害特別警戒区域
- 土砂災害警戒区域

【土石流】
- 土砂災害特別警戒区域
- 土砂災害警戒区域

指定緊急避難場所	／	災害時の危険を回避するために緊急的に避難する場所
指定避難所	／	被災し、避難した住民を災害の危険性がなくなるまで一定期間滞在させるための施設
福祉避難所（2次避難所）	／	介護が必要等、指定避難所や指定緊急避難場所で滞在することが困難な要配慮者のために、あらかじめ協定を締結した福祉施設
緊急避難所	／	地域からの要望により指定した、地域の住民が一時的に災害時の危険を回避するための施設

病院、医院		テレメータ雨量観測所	
消防（本部、署、分署、出張所）		テレメータ水位観測所	
消防団詰所		学校	
警察機関		幼稚園	
防災倉庫		保育園	
水防倉庫		郵便局	
地下施設		その他公共施設	
臨時ヘリポート		主要道路	
耐震性防火水槽		地区界	
緊急用貯水槽・応急給水拠点		行政界	
		解析対象河川区域	

この地図は、2500分の1都市計画基本図を縮小編纂したものをベースとして、平成31年2月1日 現在の防災関連情報を記載したものです。（防災関連施設の位置のみ追記・修正しました。）R5年増刷。R7年一部修正。