

朝明川 洪水

朝明川水系
四日市市
ハザードマップ

令和2年6月
令和4年6月一部改訂

YOKKAICHI CITY FLOOD HAZARD MAP

自分の命は自分で守る

状況に応じて
**避難所に限らず
柔軟に避難・対応**

在宅避難、親戚・知人宅等（洪水のおそれ
が低い場合）も含めて避難先を考える
命を守る行動を決定できるのは
あなただけです！



逃げどきマップで探して記入しましょう

浸水しない避難所や親戚・友人宅など

浸水後もとまれる **高くて丈夫な建物**

発行 四日市市 企画・編集 四日市危機管理課（株）アイ・ディー・エー社会技術研究所
編集 片田敬孝（東京大学大学院情報学環特任教授）
配布地区 保々地区・下野地区・八郷地区・富洲原地区・富田地区・大矢知地区（全戸配布）
問い合わせ先 四日市危機管理課
TEL : 059-354-8119
FAX : 059-350-3022

朝明川の河川氾濫の影響を受ける場合があります。

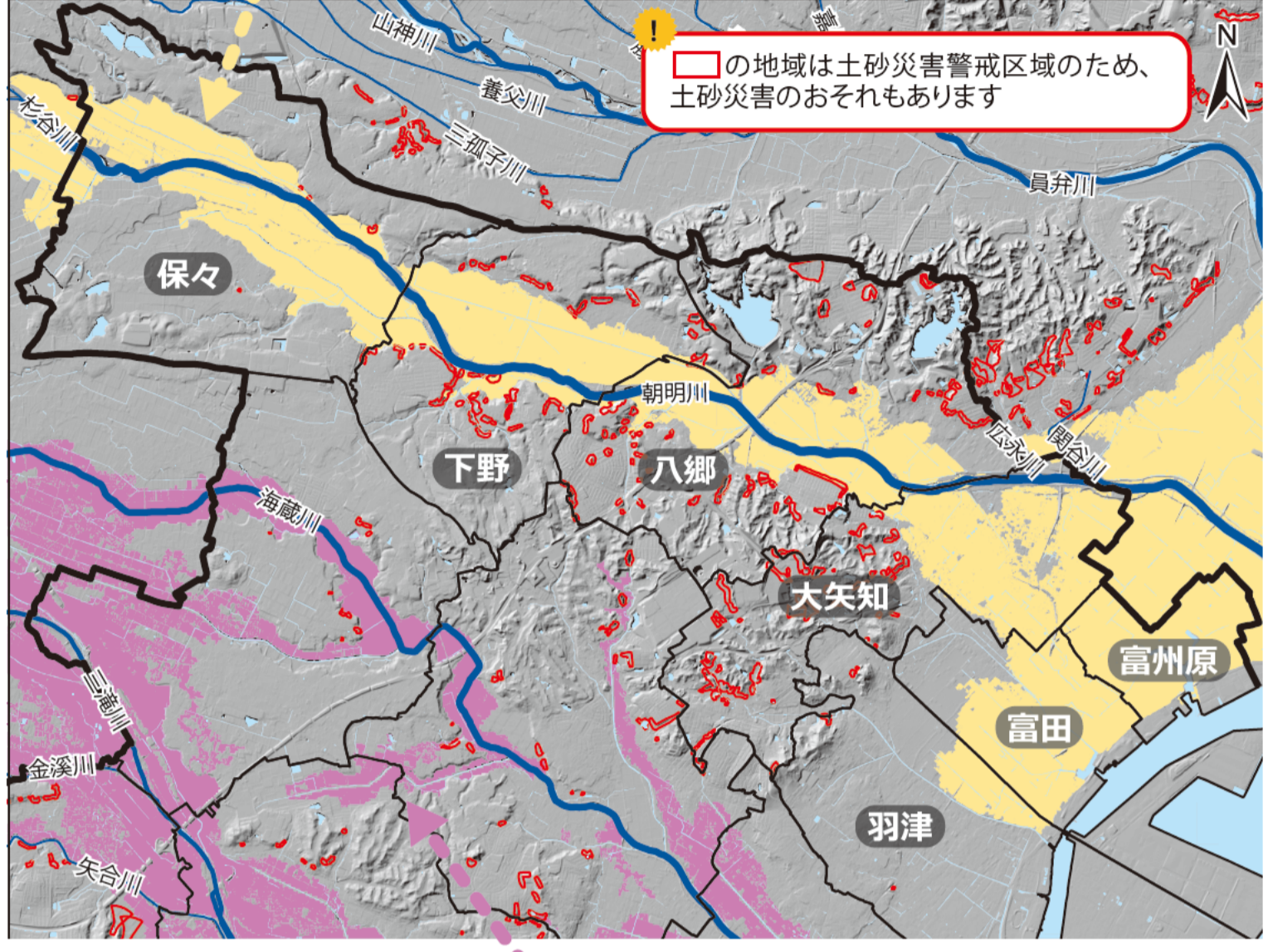
このマップは、朝明川水系洪水浸水想定区域図、三滝川・海蔵川水系洪水浸水想定区域図と土砂災害警戒区域図をもとに色づけています。

気づきマップ

この色の地域は…

朝明川 の氾濫によって浸水するおそれがある地域
朝明川流域の24時間総雨量752mmの雨が降ったら

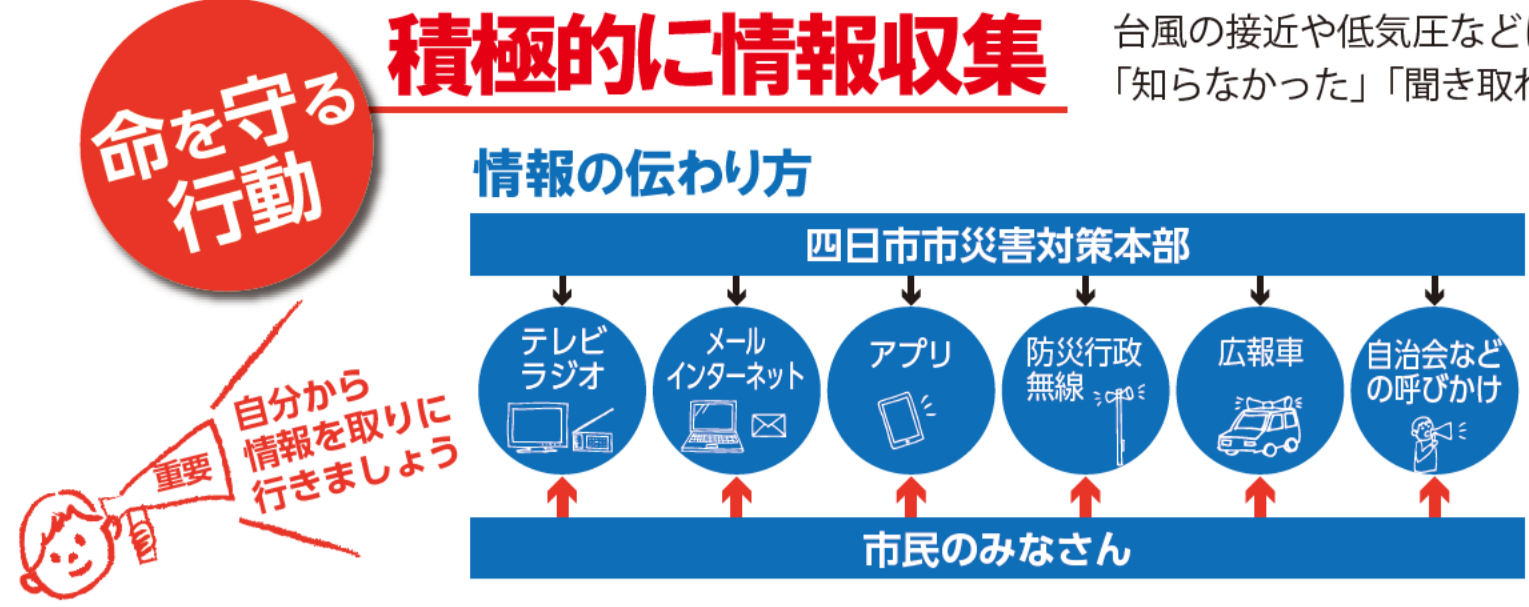
三滝川や海蔵川 の氾濫によって浸水するおそれがある地域
海蔵川流域の24時間総雨量828mmの雨が降ったら



この色の地域は…

三滝川や海蔵川 の氾濫によって浸水するおそれがある地域
海蔵川流域の24時間総雨量828mmの雨が降ったら

！ 災害では想定外がつきものです。色が塗られていないところでも危険があります。
このマップで示す想定は、シナリオのひとつであり、このとおりになるとは限りません。想定にとらわれず、ご自身の判断で行動してください。



情報の入手方法

テレビ・ラジオで調べる

テレビ NHK 3ch
ラジオ AM NHK名古屋第1 729kHz
FM CTY-FM 76.8MHz
NHK 津 FM 81.8MHz
レディオキューブ FM三重 78.9MHz

電話で調べる

防災サイレン・音声放送確認ダイヤル
自動電話応答で、サイレンや音声放送の内容を確認することができます。
TEL 059-351-4004

メールで受け取る

避難情報等のメール配信 **事前登録をしましょう**

四日市市安全安心防災メール

右のQRコードを読み取るか、下記のメールアドレスに空メールを送り、手順に従って登録してください。

t-yokkaichi@sg-p.jp
パソコンの場合はこちらから
https://plus.sugumail.com/usr/yokkaichi/home

緊急速報メール（エリアメール）

避難指示などの情報は、「緊急速報メール（エリアメール）」により、対応した携帯電話に配信しています。
※一部対応していない機種もあります。詳しくは各携帯電話会社にお問合わせください。

アプリで受け取る

避難情報等をアプリで配信 QRコードをダウンロード

四日市市 S アラート

四日市市が発信する避難情報等を入手できます。

iPhone, iPad Android

避難情報

避難が必要なときは、市から避難情報を発表します。情報を受け取るための **四日市市安全安心防災メール** は、事前に登録しておきましょう。

警戒レベル	行動を促す情報	状況	住民がとるべき行動
警戒レベル5	緊急安全確保	災害発生又は切迫	命の危険 直ちに安全確保！
警戒レベル4	避難指示	災害のおそれ高い	危険な場所から全員避難
警戒レベル3	高齢者等避難	災害のおそれあり	危険な場所から高齢者等は避難

警戒レベル5は、必ず発令される情報ではありません。警戒レベル5を待たずに、必ず危険な場所から避難！

インターネットで調べる

気象情報、雨量・河川水位・潮位情報

四日市市防災気象情報
四日市市内の天気・各種注意報・警報の発表状況、雨量、河川の水位観測データなど。
URL https://yokkaichi-city.bosai.info/

防災みえ.jp
三重県内の天気、各種注意報・警報の発表状況、雨量、河川の水位観測データなど。
URL https://www.bosaimie.jp

CTY-NET Online
朝明川、十四川、米沢川のライブカメラ映像（1分ごとに更新）
※スマートフォンはアプリが必要です。
URL https://www.cty-net.ne.jp/

気象庁
気象の注意報・警報、台風情報、地震・津波情報など。
URL https://www.jma.go.jp

国土交通省 川の防災情報
気象の注意報・警報、台風情報、地震・津波情報など。
URL https://www.river.go.jp
スマホ版 https://www.river.go.jp/s/

川の水位情報(危機管理型水位計) (一般財団法人河川情報センター)
危機管理型水位計の観測値など。
URL https://k.river.go.jp

避難所の開設・混雑情報

避難所混雑情報サイト

各指定避難所の空き・混雑状況を確認できます。
URL https://vacan.com/area/yokkaichi-city-evacuation/evacuation-center/11

洪水から命を守る

早い段階で安全な場所へ避難することが大原則ですが、逃げ遅れてしまった場合には、その場その時の状況で最も安全と思われる場所で身を守りましょう。



もし、逃げ遅れてしまったら…

命を守る行動

浸水後など、逃げ遅れてしまったら **浸水後もとまれる高くて丈夫な建物へ**

浸水の中を歩くことは危険です。逃げ遅れてしまったら、その場その時の状況で最も安全と思われる場所で身を守りましょう。

自宅にとどまれるか **逃げどき判定** しましょう。とどまらない場合は、避難先として、浸水後もとまれる **高くて丈夫な建物** を探しましょう。

朝明川が氾濫した場合には、3日から1週間以上浸水が続くことが想定されています。

余裕を持って **早めに避難** しましょう

夜中は音も聞こえず、危険です。台風の接近や、大雨が降り続く予想の場合は、暗くなる前に早めに避難しましょう。

暗くなる前に避難

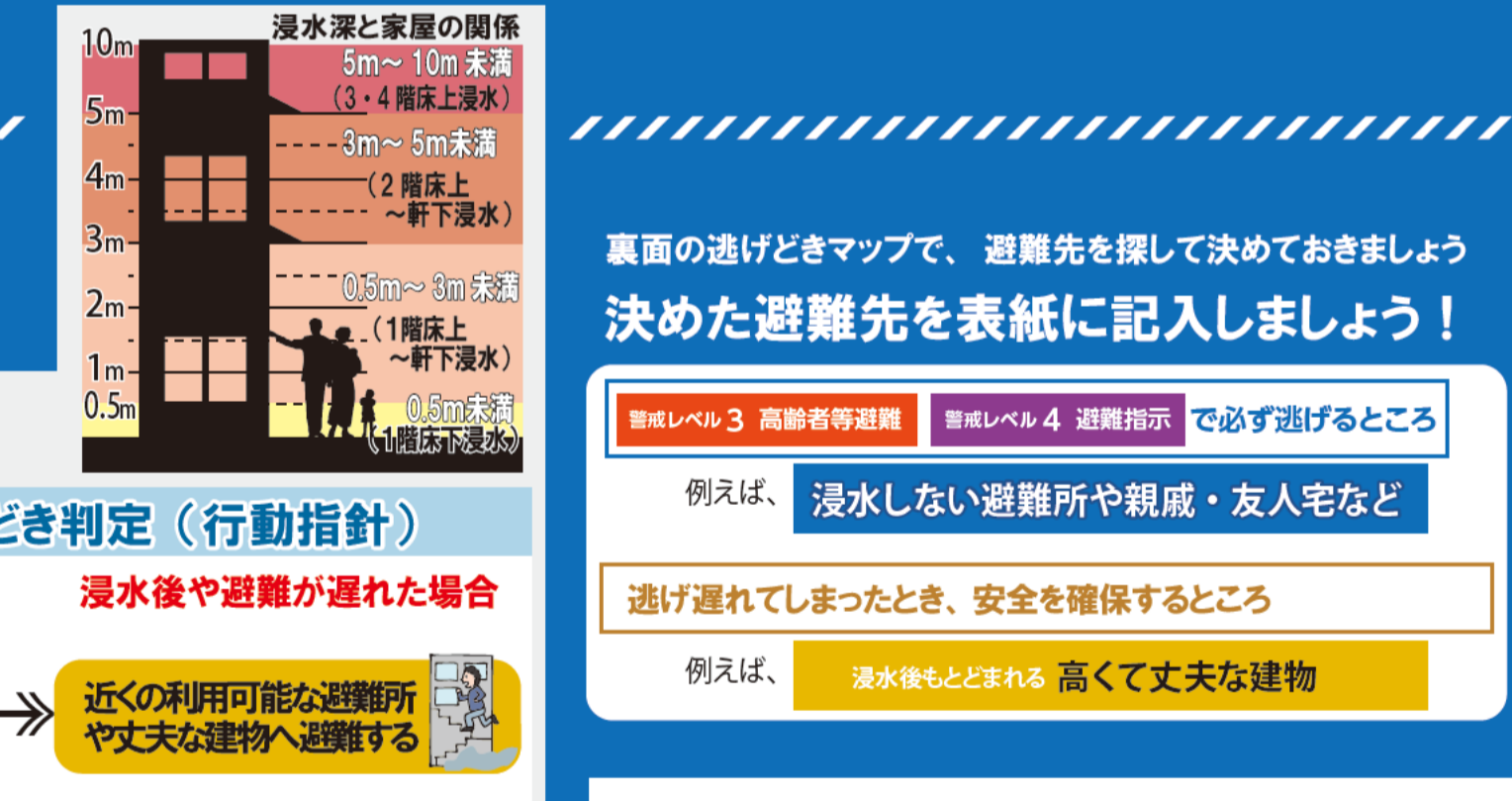
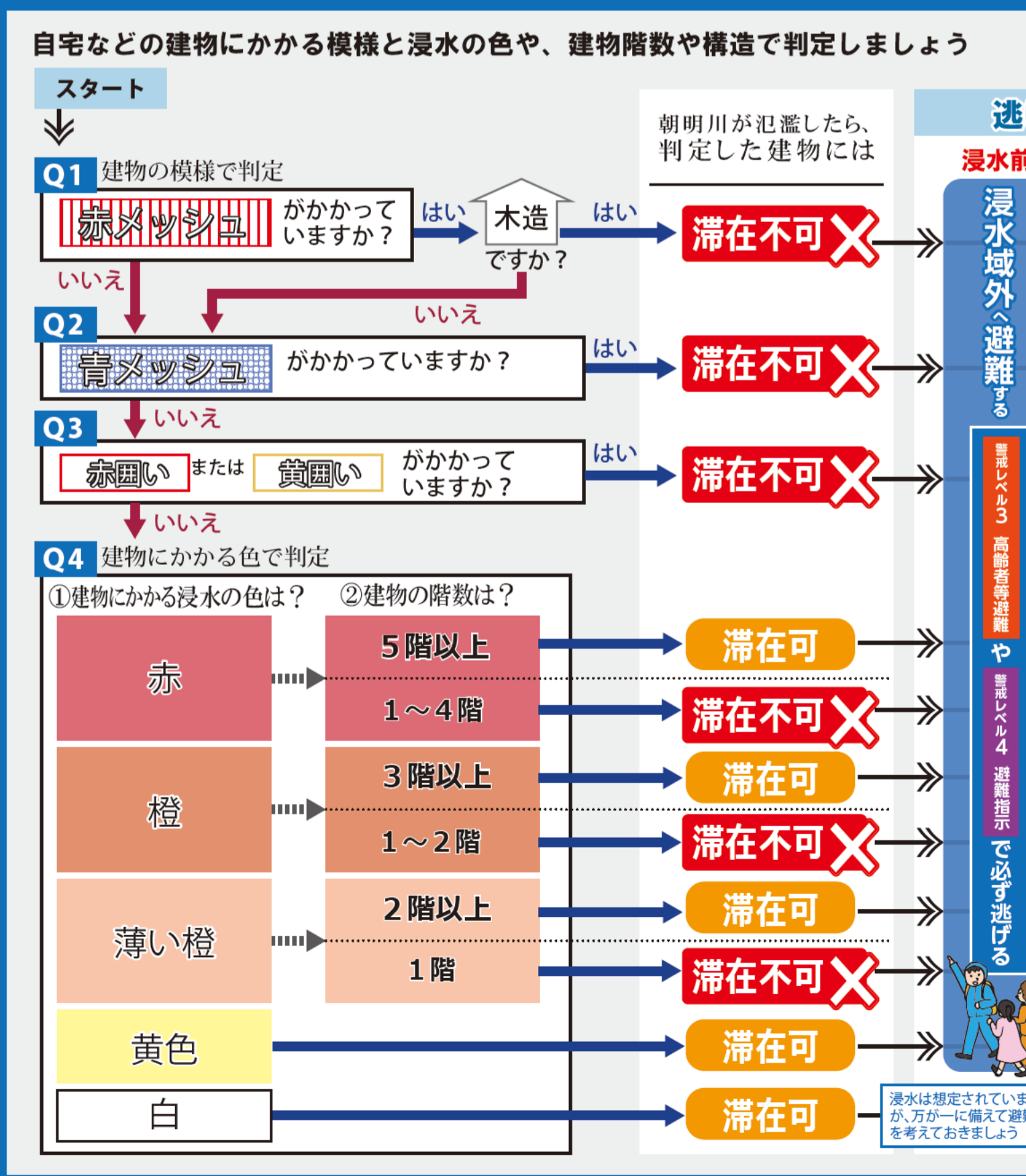
原則徒歩で避難

車での避難は、渋滞の発生を招き、緊急車両の通行の妨げになりますので、原則徒歩での避難を心がけてください。



逃げどきマップ判定フロー

裏面の逃げどきマップで、逃げ遅れたときに自宅等の高い所への避難が可能か、必ず浸水前に避難所など自宅外への避難が必要かを判定しましょう



逃げ遅れてしまったときの **自宅滞在の心得**

水道や電気・ガス・トイレなどが1週間程度使えなくなることもあります。十分な準備と長期間孤立してしまうことの覚悟が必要です。

水や食料などの備蓄品を浸水しない高いところに準備しておきましょう

×7日分

家族防災手帳や津波避難マップをあわせて確認

□自然災害から命を守る対応を確認しましょう。
□非常持ち出し品・備蓄品一覧を見て、準備しておきましょう。

四日市市ホームページ公開中
URL https://bosai2.city.yokkaichi.mie.jp/home/