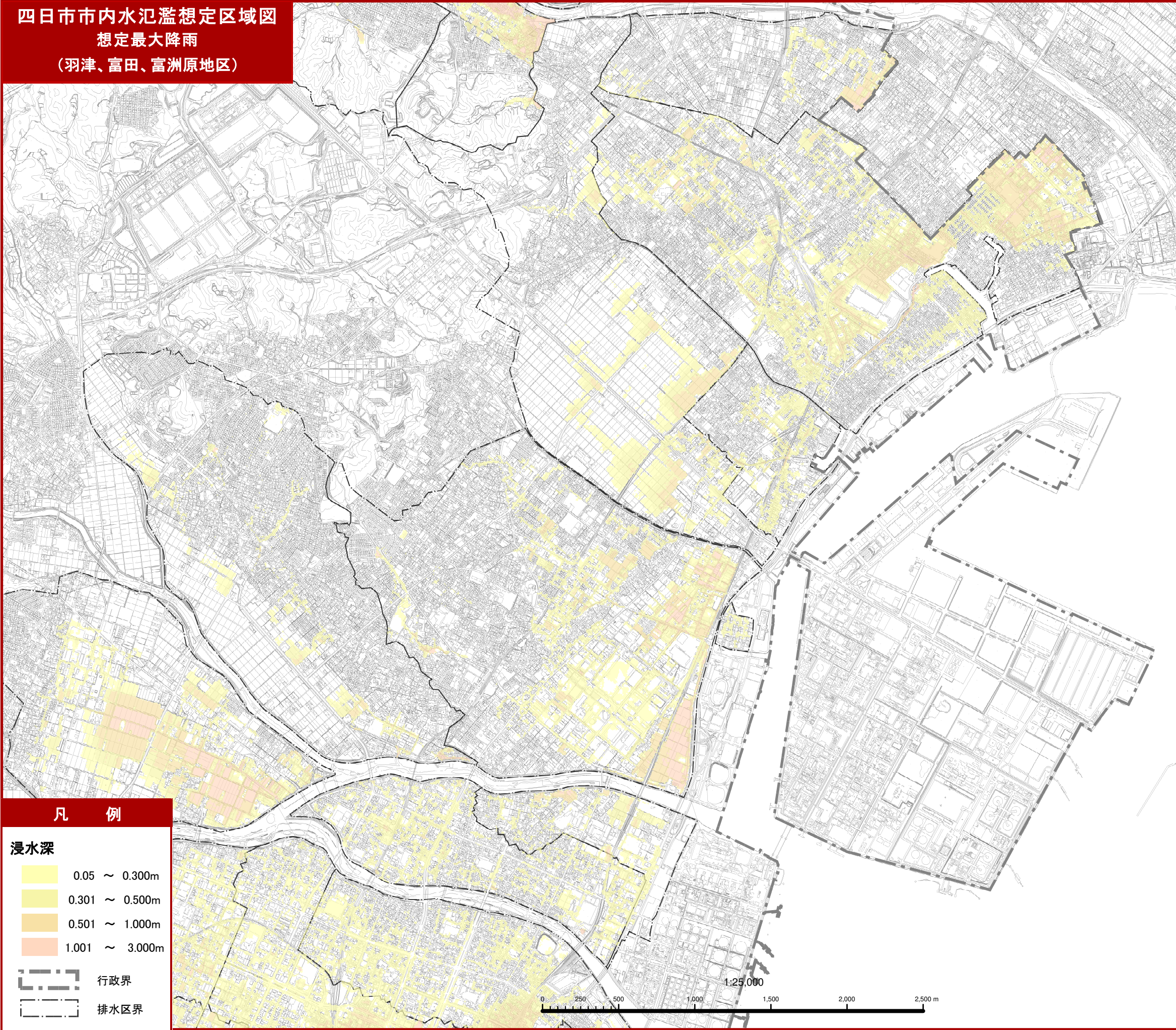





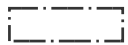


四日市市内水氾濫想定区域図
想定最大降雨
(羽津、富田、富洲原地区)



凡 例

浸水深	
	0.05 ~ 0.300m
	0.301 ~ 0.500m
	0.501 ~ 1.000m
	1.001 ~ 3.000m

-  行政界
-  排水区界