









凡例	 S34.9.26 (高潮による浸水区域)	 S47.9.16	 S49.7.24~25	 S49.7.24~25 (堤防決壊ヶ所)	 S51.9.8~9	 S54.9.24 (浸水)	 H3.9.21 (床下浸水)	 H5.9.9
	 H9.7.26~27	 H12.9.11	 H12.9.11 (床上浸水)					 地区界