


津波避難マップ 内容訂正について

広報よっかいち3月下旬号とともに各世帯にお配りした「四日市市津波避難マップ」の中で、訂正がありましたのでお知らせします。お詫びして訂正します。なお、四日市市防災情報のデータにつきましては、すでに対応済みです。

① 指定避難所である常磐小学校の表記もれがありました。

裏面：到達時間マップのうち常磐小学校


(正)  常磐小学校


(誤) 

* 常磐小学校は指定避難所であり、かつ津波避難ビルとしての機能も有しています。

② スケールバーの修正

表面：浸水深マップの右下のスケールバー

(正) 

(誤) 

問い合わせ先 危機管理室 (TEL 354-8119)